



















**Rund um den Finanzplatz Eschborn-Frankfurt 1. Mai 2011 Rhein-Main Skate
Challenge 70**

| KM | KM- Ziel | 40km/h | 25km/h | STRECKE | BEMERKUNG |
|---|----------|--------|--------|---|--|
| 0,0 | 70,4 | 09:15 | 09:15 | Elly-Beinhorn-Straße | Start Rhein-Main Skate Challenge 70 |
| 0,1 | 70,3 | 09:15 | 09:15 | O.E. Eschborn | gegen Einbahnstraße |
|  0,3 | 70,1 | 09:15 | 09:15 | li L 3005 Ri Königstein | gegen Einbahnstraße |
|  2,4 | 68,0 | 09:18 | 09:20 | li Abfahrt Schwalbach | gegen Einbahnstraße |
|  2,5 | 67,9 | 09:18 | 09:21 | li Hessenallee | |
|  2,8 | 67,6 | 09:19 | 09:21 | li Hauptstraße | |
|  3,0 | 67,4 | 09:19 | 09:22 | re L 3367 | |
| 3,4 | 67,0 | 09:20 | 09:23 | O.E. Eschborn OT Niederhöchstadt | |
| 4,6 | 65,8 | 09:21 | 09:26 | O.A. Steinbach | |
| 4,7 | 65,7 | 09:22 | 09:26 | | Fahrbahnteiler |
|  4,8 | 65,6 | 09:22 | 09:26 | re Niederhöchstädter Straße | |
|  5,0 | 65,4 | 09:22 | 09:27 | re L 3006 Ri Eschborn | |
| 5,4 | 65,0 | 09:23 | 09:27 | O.E. Steinbach L 3006 | |
| 7,1 | 63,3 | 09:25 | 09:32 | ge L 3006 Abzw. Friedhof | |
| 7,5 | 62,9 | 09:26 | 09:33 | ge L 3006 Abzw. Niederurseler Allee | |
|  8,0 | 62,4 | 09:27 | 09:34 | re L 3006 Ri Frankfurt | |
|  8,4 | 62,0 | 09:27 | 09:35 | li Ri Frankfurt Rödelheim | Kraftfahrstraße |
| 8,7 | 61,7 | 09:28 | 09:35 | ge Ri Frankfurt Rödelheim | |
| 9,3 | 61,1 | 09:28 | 09:37 | ge Ri Frankfurt Rödelheim | BAB Unterführung |
| 9,8 | 60,6 | 09:29 | 09:38 | O.A. Frankfurt OT Rödelheim | |
| 11,1 | 59,3 | 09:31 | 09:41 | ge Lorscher Straße | |
|  11,5 | 58,9 | 09:32 | 09:42 | li Thudichumstraße | |
|  12,4 | 58,0 | 09:33 | 09:44 | re Ludwig - Landmann- Straße Ecke Hausener Weg | |
| 12,7 | 57,7 | 09:34 | 09:45 | Kreisverkehr 2. Ausfahrt Am Industriebhof | |
|  13,2 | 57,2 | 09:34 | 09:46 | re Friedrich Wilhelm von Steuben Straße | |
| 13,6 | 56,8 | 09:35 | 09:47 | ge Breitenbachbrücke | |
| 14,0 | 56,4 | 09:36 | 09:48 | Am Schönhof ge Schloßstraße | |
|   14,8 | 55,6 | 09:37 | 09:50 | li Adalbertstraße | Schienen |
| 15,0 | 55,4 | 09:37 | 09:51 | ge Adalbertstraße Abzw.Homburger Straße | |
| 15,2 | 55,2 | 09:37 | 09:51 | ge Adalbertstraße Abzw. Kiesstraße | |
|  15,3 | 55,1 | 09:37 | 09:51 | re Bockenheimer Landstraße | |
|  15,6 | 54,8 | 09:38 | 09:52 | re Senckenberganlage | gegen Einbahnstraße |
| 15,9 | 54,5 | 09:38 | 09:53 | ge Senckenberganlage Abzw.Kettenhofweg | gegen Einbahnstraße |
| 16,0 | 54,4 | 09:39 | 09:53 | ge Senckenberganlage Abzw. Westendstraße | gegen Einbahnstraße |
| 16,1 | 54,3 | 09:39 | 09:53 | ge Friedrich-Ebert-Anlage | |
| 16,4 | 54,0 | 09:39 | 09:54 | ge Friedrich-Ebert-Anlage Abzw.Mendelsohnstra | gegen Einbahnstraße |
| 16,6 | 53,8 | 09:39 | 09:54 | ge Friedrich-Ebert-Anlage Abzw.Hohenstaufenst | gegen Einbahnstraße |
|  16,9 | 53,5 | 09:40 | 09:55 | li Mainzer Landstraße | gegen Einbahnstraße |
| 17,0 | 53,4 | 09:40 | 09:55 | ge Mainzer Landstraße Abzw.Savignystraße | gegen Einbahnstraße |
| 17,1 | 53,3 | 09:40 | 09:56 | ge Mainzer Landstraße Abzw.Karlstraße | gegen Einbahnstraße |
| 17,2 | 53,2 | 09:40 | 09:56 | ge Mainzer Landstraße Abzw.Elbestraße | gegen Einbahnstraße |
| 17,3 | 53,1 | 09:40 | 09:56 | ge Mainzer Landstraße Abzw.Zimmerweg | gegen Einbahnstraße |
|  17,6 | 52,8 | 09:41 | 09:57 | re Taunusanlage | |
| 17,7 | 52,7 | 09:41 | 09:57 | geTaunusanlage Abzw. Marienstraße | |
| 17,8 | 52,6 | 09:41 | 09:57 | ge Taunusanlage Abzw.Niddastraße | |
| 18,0 | 52,4 | 09:42 | 09:58 | ge Taunusanlage Abzw. Taunusstraße | |
| 18,1 | 52,3 | 09:42 | 09:58 | ge Gallusanlage Abzw. Kaiserstraße | |
| 18,2 | 52,2 | 09:42 | 09:58 | ge Gallusanlage Abzw. Münchner Straße | |
| 18,2 | 52,2 | 09:42 | 09:58 | ge Untermainanlage Abzw. Gutleutstraße | |
|  18,4 | 52,0 | 09:42 | 09:59 | li Hofstraße | |
|  18,5 | 51,9 | 09:42 | 09:59 | li Neue Mainzer Straße | |
| 18,7 | 51,7 | 09:43 | 09:59 | ge Neue Mainzer Straße Abzw. Weißfrauenstraße | |
| 18,8 | 51,6 | 09:43 | 10:00 | ge Neue Mainzer Straße Abzw. Kaiserstraße | |
| 18,9 | 51,5 | 09:43 | 10:00 | ge Neue Mainzer Straße Abzw. Große Gallusstraße | |
| 19,0 | 51,4 | 09:43 | 10:00 | ge Neue Mainzer Straße Abzw. Schlesinger Straße | |

Legende: O.A.= Ortsanfang, O.E. = Ortsende, OT = Ortsteil, ge = geradeaus,
li = Links, re = rechts, A. Anfang, E. = Ende, Ri = Richtung 24.01.2011 09:49 [Seite]

Rund um den Finanzplatz Eschborn-Frankfurt 1. Mai 2011 Rhein-Main Skate Challenge 70

| | | | | | | | |
|--|------|------|-------|-------|---|---------------------------------|-----------------|
| | 19,2 | 51,2 | 09:43 | 10:01 | re li Neue Mainzer Straße Abzw. Junghofstraße | | |
| | 19,3 | 51,1 | 09:43 | 10:01 | ge Neue Mainzer Straße Abzw. Neue Rothofstraße | | |
| | 19,4 | 51,0 | 09:44 | 10:01 | ge Neue Mainzer Straße Abzw. Goethestraße | | |
| | 19,5 | 50,9 | 09:44 | 10:01 | ge Hochstraße | | |
| | 19,6 | 50,8 | 09:44 | 10:02 | ge Hochstraße Abzw. Kleine Hochstraße | | |
| | 19,7 | 50,7 | 09:44 | 10:02 | ge Hochstraße Abzw. Kaiserhofstraße | | |
| | 19,8 | 50,6 | 09:44 | 10:02 | ge Hochstraße Abzw. Börsenstraße | | |
| | 20,0 | 50,4 | 09:45 | 10:03 | li Eschenheimer Tor | gegen Einbahnstraße | |
| | 20,1 | 50,3 | 09:45 | 10:03 | li Bockenheimer Anlage | | |
| | 20,3 | 50,1 | 09:45 | 10:03 | li Bockenheimer Anlage Abzw. Fellner Straße | | |
| | 20,4 | 50,0 | 09:45 | 10:03 | ge Bockenheimer Anlage Abzw. Im Trutz Frankfurt | | |
| | 20,5 | 49,9 | 09:45 | 10:04 | ge Bockenheimer Anlage Abzw. Mozartplatz | | |
| | 20,6 | 49,8 | 09:45 | 10:04 | ge Bockenheimer Anlage Abzw. Leerbachstraße | Verpflegung | |
| | 20,7 | 49,7 | 09:46 | 10:04 | li Reuterweg | | |
| | 20,9 | 49,5 | 09:46 | 10:05 | re Bockenheimer Landstraße | | |
| | 21,7 | 48,7 | 09:47 | 10:07 | ge Bockenheimer Landstraße | Abzweig Mendelssohnstraße | |
| | 22,1 | 48,3 | 09:48 | 10:08 | re Zeppelinallee | | |
| | 23,2 | 47,2 | 09:49 | 10:10 | ge Rosa-Luxemburg-Straße | Kraftfahrstraße | |
| | 27,0 | 43,4 | 09:55 | 10:19 | ge Rosa-Luxemburg-Straße Abfahrt NW-Zentrum | | |
| | 27,5 | 42,9 | 09:56 | 10:21 | ge Rosa-Luxemburg-Straße Abfahrt Heddernheim | | |
| | 28,5 | 41,9 | 09:57 | 10:23 | ge Rosa-Luxemburg-Straße Abzw. Riedberg | | |
| | 30,0 | 40,4 | 10:00 | 10:27 | | Autobahnunterführung | |
| | 30,9 | 39,5 | 10:01 | 10:29 | ge L 3004 Abzw.Frankfurt OT Kalbach | | |
| | 31,5 | 38,9 | 10:02 | 10:30 | ge L 3004 Abzw.Oberursel OT Weißkirchen | | |
| | 32,1 | 38,3 | 10:03 | 10:32 | li Ludwig-Erhard-Straße | | |
| | 32,2 | 38,2 | 10:03 | 10:32 | Kreisverk.1. Ausf. Gablonzer Straße | | |
| | 32,8 | 37,6 | 10:04 | 10:33 | li Zimmersmühlenweg | | |
| | 34,2 | 36,2 | 10:06 | 10:37 | li Weißkirchener Straße | | |
| | 34,8 | 35,6 | 10:07 | 10:38 | re Kurmainzer Straße | | |
| | 35,3 | 35,1 | 10:07 | 10:39 | O.E. Oberursel OT Weißkirchen | | |
| | 36,0 | 34,4 | 10:09 | 10:41 | O.A. Steinbach/TS | | |
| | 37,0 | 33,4 | 10:10 | 10:43 | re Oberhöchstader Straße | | |
| | 37,2 | 33,2 | 10:10 | 10:44 | li Sodener Straße L 3367 | | |
| | 37,4 | 33,0 | 10:11 | 10:44 | | Fahrbahnnteiler | |
| | 37,5 | 32,9 | 10:11 | 10:45 | O.E. Steinbach | | |
| | 38,7 | 31,7 | 10:13 | 10:47 | O.A. Eschborn OT Niederhöchstadt | | |
| | 39,2 | 31,2 | 10:13 | 10:49 | li Hauptstraße | | |
| | 39,4 | 31,0 | 10:14 | 10:49 | re Hessenallee | | |
| | 39,8 | 30,6 | 10:14 | 10:50 | re L 3005 Ri Frankfurt | | |
| | 41,9 | 28,5 | 10:17 | 10:55 | ge L 3005 Abfahrt Camp Phönix | Ab 10:55 Ri Mann Mobilia | |
| | 43,3 | 27,1 | 10:19 | 10:58 | ge L3005 | Abfahrt Steinbach | |
| | 44,0 | 26,4 | 10:21 | 11:00 | ge Ri Frankfurt Rödelheim | Autobahnunterführung | |
| | 44,5 | 25,9 | 10:21 | 11:01 | O.A. Frankfurt OT Rödelheim | | |
| | 45,8 | 24,6 | 10:23 | 11:04 | ge Lorscher Straße | | |
| | 46,2 | 24,2 | 10:24 | 11:05 | li Thudichumstraße | | |
| | 47,1 | 23,3 | 10:25 | 11:08 | re Ludwig - Landmann- Straße Ecke Hausener Weg | | |
| | 47,4 | 23,0 | 10:26 | 11:08 | Kreisverkehr 2. Ausfahrt Am Industriebhof | | |
| | 47,9 | 22,5 | 10:26 | 11:09 | re Friedrich Wilhelm von Steuben Straße | | |
| | 48,3 | 22,1 | 10:27 | 11:10 | ge Breitenbachbrücke | | |
| | 48,7 | 21,7 | 10:28 | 11:11 | Am Schönhof ge Schloßstraße | | |
| | | 49,5 | 20,9 | 10:29 | li Adalbertstraße | Schienen | |
| | | 49,7 | 20,7 | 10:29 | ge Adalbertstraße Abzw.Homburger Straße | | |
| | | 49,9 | 20,5 | 10:29 | ge Adalbertstraße Abzw. Kiesstraße | | |
| | | 50,0 | 20,4 | 10:30 | re Bockenheimer Landstraße | | |
| | | 50,3 | 20,1 | 10:30 | li Zeppelinallee | | |
| | | 51,4 | 19,0 | 10:32 | 11:18 | ge Rosa-Luxemburg-Straße | Kraftfahrstraße |

**Rund um den Finanzplatz Eschborn-Frankfurt 1. Mai 2011 Rhein-Main Skate
Challenge 70**

| | | | | | |
|--|------|-------|-------|--|----------------------|
| 55,2 | 15,2 | 10:37 | 11:27 | ge Rosa-Luxemburg-Straße Abfahrt NW-Zentrum | |
| 55,7 | 14,7 | 10:38 | 11:28 | ge Rosa-Luxemburg-Straße Abfahrt Heddernheim | |
| 56,7 | 13,7 | 10:40 | 11:31 | ge Rosa-Luxemburg-Straße Abzw. Riedberg | |
| 58,2 | 12,2 | 10:42 | 11:34 | | Autobahnunterführung |
| 59,1 | 11,3 | 10:43 | 11:36 | ge L 3004 Abzw.Frankfurt OT Kalbach | |
| 59,7 | 10,7 | 10:44 | 11:38 | ge L 3004 Abzw.Oberursel OT Weißkirchen | |
|  60,3 | 10,1 | 10:45 | 11:39 | li Ludwig-Erhard-Straße | |
| 60,4 | 10,0 | 10:45 | 11:39 | Kreisverk.1. Ausf. Gablonzer Straße | |
|  61,0 | 9,4 | 10:46 | 11:41 | li Zimmersmühlenweg | |
|  62,4 | 8,0 | 10:48 | 11:44 | li Weißkirchener Straße | |
|  63,0 | 7,4 | 10:49 | 11:46 | re Kurmainzer Straße | |
| 63,5 | 6,9 | 10:50 | 11:47 | O.E. Oberursel OT Weißkirchen | |
| 64,2 | 6,2 | 10:51 | 11:49 | O.A. Steinbach/TS | |
|  65,2 | 5,2 | 10:52 | 11:51 | re Oberhöchstader Straße | |
|  65,4 | 5,0 | 10:53 | 11:51 | li Sodener Straße L 3367 | |
| 65,6 | 4,8 | 10:53 | 11:52 | | Fahrbahnteiler |
| 65,7 | 4,7 | 10:53 | 11:52 | O.E. Steinbach | |
| 66,9 | 3,5 | 10:55 | 11:55 | O.A. Eschborn OT Niederhöchstadt | |
|  67,4 | 3,0 | 10:56 | 11:56 | li Hauptstraße | |
|  67,6 | 2,8 | 10:56 | 11:57 | re Hessenallee | |
|  68,0 | 2,4 | 10:57 | 11:58 | re L 3005 Ri Frankfurt | |
|  70,1 | 0,3 | 11:00 | 12:03 | re Abfahrt Camp Phönix | |
| 70,3 | 0,1 | 11:00 | 12:03 | O.A. Eschborn | |
| 70,4 | 0,0 | 11:00 | 12:03 | | Zieleinlauf |